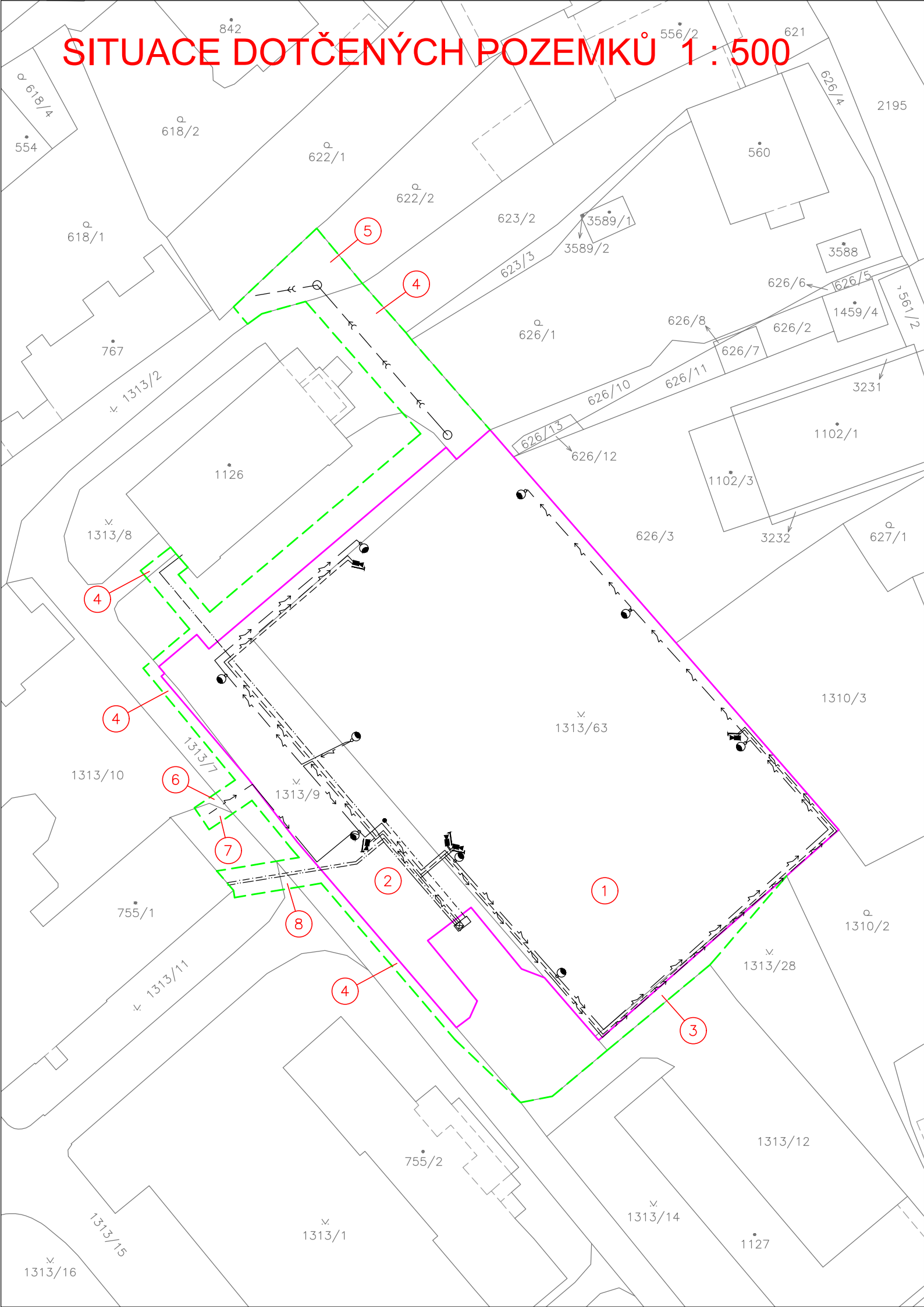


SITUACE DOTČENÝCH POZEMKŮ 1 : 500



LEGENDA

- 123

HRANICE POZEMKŮ DLE KATASTRU NEMOVITOSTÍ
- SLUČKY
- HRANICE TRVALÉHO ZÁBORU
- HRANICE DOČASNÉHO ZÁBORU
- 1



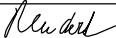
ČÍSLA DOTČENÝCH POZEMKŮ

LEGENDA ZÁBORU

- BEZ VÝKUPU – STÁVAJÍCÍ VLASTNÍK (PARDUBICKÝ KRAJ)

LEGENDA NOVÝCH INŽENÝRSKÝCH SÍTÍ

- KANALIZACE PRO ODVODNĚNÍ PARKOVACÍCH STÁNÍ
- VEŘEJNÉ OSVĚTLENÍ
- KAMERY – SILOVÉ NAPÁJENÍ
- KAMEROVÝ SYSTÉM
- KAMERY – OPTICKÉ VLÁKNO
- CHRÁNIČKY

Kreslil:	ING. Š. ŠAFRÁNKOVÁ		<div><div>OPTIMA</div><div>spol. s r.o.</div><div>PROJEKTOVÁ, INŽENÝRSKÁ A STAVEBNÍ ČINNOST</div><div>Žižkova 738, 566 01 Vysoké Mýto</div><div>tel.: 465 420 911</div><div>e-mail: info@optima-vm.cz</div></div>	
Zpracoval:	ING. Š. ŠAFRÁNKOVÁ			
Zodp. projektant:	ING. Š. ŠAFRÁNKOVÁ			
Hlavní projektant:	ING. B. SHEJBAL			
Technická kontrola:	ING. Z. NEUDERT			
Kraj: PARDUBICKÝ	Okres: SVITAVY	Obec: LITOMYŠL		
Investor: PARDUBICKÝ KRAJ			Stupeň:	DUR+DSP
Akce:			Zak. č.:	4448 – 19 – 3
NPK, a.s., LITOMYŠLSKÁ NEMOCNICE, PARKOVIŠTĚ			Arch. č.:	3777
Objekt:			Datum:	04/2019
Obsah:			Formát:	2 A4
SITUACE DOTČENÝCH POZEMKŮ			Měřítko:	Číslo příl. výkresu:
			1 : 500	F 1.1
			Kóty:	